



*Využití
mobilních
zařízení při
správě
a evidenci
obecního
majetku*















GEOSENSE



https://www.seznam.cz

SEZNAM.CZ

Nastavení | Přihlásit

Internet **Firmy** Mapy

...najdu tam, co neznám

Červený trpaslík

Zavřít x



Legendární britský seriál
Šílená posádka vesmírné lodi
Červený trpaslík právě
dorazila. Všechny díly ke

zhlédnutí zdarma.

Email

Založit nový e-mail

Zobrazit přihlášení do Emailu

Úterý 2. února. Hromnice, Nela.

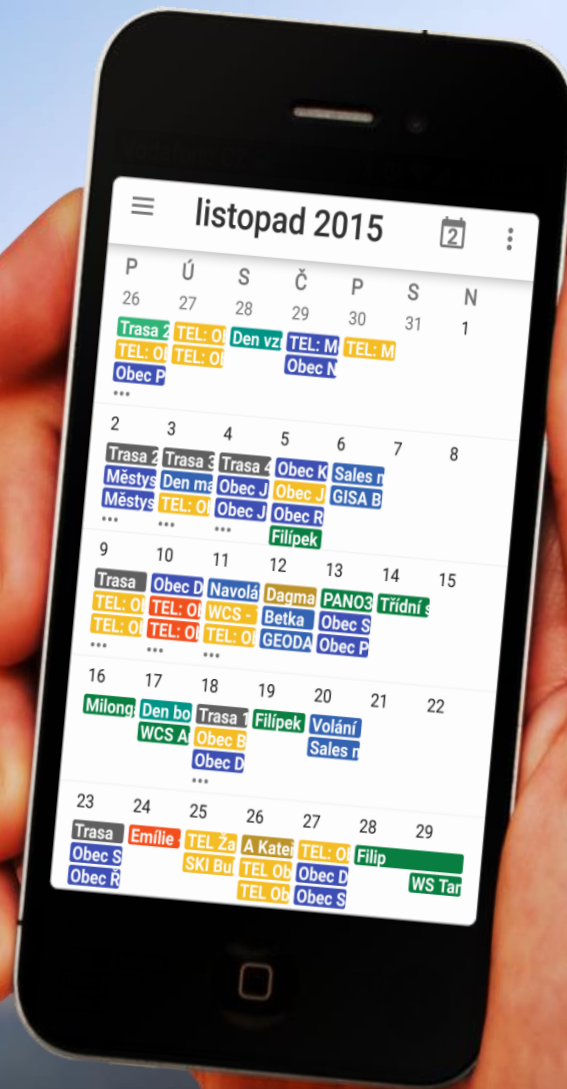
Akce / Letáky
Auto / Moto

Hry **nové**
Lidé

SMS brána
Spolužáci



GEOSENSE



listopad 2015

| P | Ú | S | Č | P | S | N |
|----|-----------------------------|-----------------------------|-----------------------------|-----------------------------|---------------------------|----------|
| 26 | 27 | 28 | 29 | 30 | 31 | 1 |
| | Trasa 2 TEL: O Obec P | Den vz TEL: O | TEL: M Obec M | TEL: M | | |
| 2 | 3 | 4 | 5 | 6 | 7 | 8 |
| | Trasa 2 Městys Městys | Trasa 3 Den má TEL: O | Trasa 4 Obec J Obec J | Obec K Obec J Obec R | Sales r GISA B | |
| 9 | 10 | 11 | 12 | 13 | 14 | 15 |
| | | | Filípek | | | |
| | Trasa TEL: O TEL: O | Obec D TEL: O | Navolá WCS - TEL: O | Dagma Betka GEODA | PANOS Obec S Obec P | Třídni s |
| 16 | 17 | 18 | 19 | 20 | 21 | 22 |
| | Milong WCS A | Den bo Obec B | Trasa 1 Obec D | Filípek Sales n | Volání | |
| 23 | 24 | 25 | 26 | 27 | 28 | 29 |
| | Trasa Obec S Obec R | Emílie SKI Bu | TEL: Ža TEL: O | A Kateř TEL: O Obec D | Filip Obec S | WS Tar |

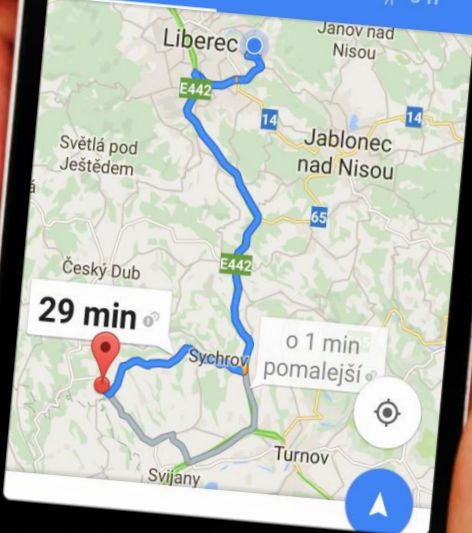




Vodafone CZ [icons] 21:29

← z Vaše poloha
do Kobyly

29 min [car icon] [walking icon] 6 h







Jméno

Trvalé přihlášení

PŘIHLÁSIT

Geosense 1.0.22





← lampa č. 37

Začátek evidovadlí

2015-09-10

Úsek

silnice III.tř (úsek č. III/4166) ▾

Způsob určení


vektORIZACE ORTOFOTOMAPY

Identifikátor úseku

50

Obrázek





Číslo Hlavního Rozvaděče

Google

© 2015

q w r t u i p
s d f g j l
y x v b m ! ?
?123 , .


- 
-  Vyhledávání v katastru
-  Podkladové mapy
-  Výkresová kresba
-  Výšková data
- Komunikace** 
- Kanalizace 
- Veřejné osvětlení** 
- Dopravní značky 
- Vodovod 
- Elektrína 
- Plynovod 
- Telekomunikace 
- Podrobné ortofoto 4 c...**



svítidlo č. 16
Veřejné osvětlení

Zobrazeno 1 z 1 prvků

svítidlo č. 16
Světlo veřejného osvětlení

| | |
|----------------------|--|
| Výložník: | ne |
| Typ zářiče: | Safir |
| Zdroj: | 70W st. |
| Rozvaděč: | RV02 |
| Jistič: | FA4 |
| Porucha: | ne |
| Způsob určení: | vektorizace |
| Úsek: | 35 |
| Nadmořská výška (m): | 294.54 |
| Druh výšky: | výška na terénu |
| Fotografie: |  |

Průslušný úsek: **Větev V0 č. 35**

Veřejné osvětlení
126 prvků

Titulek

- svítidlo č. 1
- svítidlo č. 2
- svítidlo č. 3
- svítidlo č. 4
- svítidlo č. 5
- svítidlo č. 6
- svítidlo č. 7
- svítidlo č. 8
- svítidlo č. 9
- svítidlo č. 10
- svítidlo č. 11
- svítidlo č. 12
- svítidlo č. 13
- svítidlo č. 14
- svítidlo č. 15
- svítidlo č. 16**
- svítidlo č. 17
- svítidlo č. 18
- svítidlo č. 19
- svítidlo č. 20
- svítidlo č. 21
- svítidlo č. 22



Deloitte. 2015
Technology Fast 50
5th in Czech Republic



SPOLEČNĚ OTEVÍRÁME DATA

FOND
OTAKARA
MOTEJLA



3rd place Open data application

3. místo:

*Mapová aplikace
Geosense
Geosense s.r.o.*

*Projekt usnadňuje správu
majetku města
a zároveň poskytuje nástroj pro
zpřístupnění informací občanům
online.*

SPOLEČNĚ OTEVÍRÁME DATA

FOND
OTAKARA
MOTEJLA



3rd place Open data application

- *Nyní působíme v ČR, SR*
- *Máme přes 1800 uživatelů*
- *Získali jsme ocenění*
- *Pomáháme vám s efektivitou*

*Vyzvedněte si poukázku,
přijměte, prosím, pozvání k
našemu stánku*

1 VRSTVA
ZDARMA

*Nabídka pro setkání
starostů a místostarostů*

Za tým společnosti  **GESENSE**
Mráz

děkuje **Milan**

milan.mraz@geosense.cz