

Registr územní identifikace adres a nemovitostí

První zkušenosti z provozu po
1.7.2012

Ing. Jiří Udržal
KÚ pro Pardubický kraj



Registr územní identifikace adres a nemovitostí

- zákon č. 111/2009Sb. O základních registrech:
 - definovány referenční údaje (§4, §38)
 - RUIAN je veřejným seznamem (§30)
 - v RUIANU nejsou evidovány žádné osobní údaje



www.vdp.ruian.cz

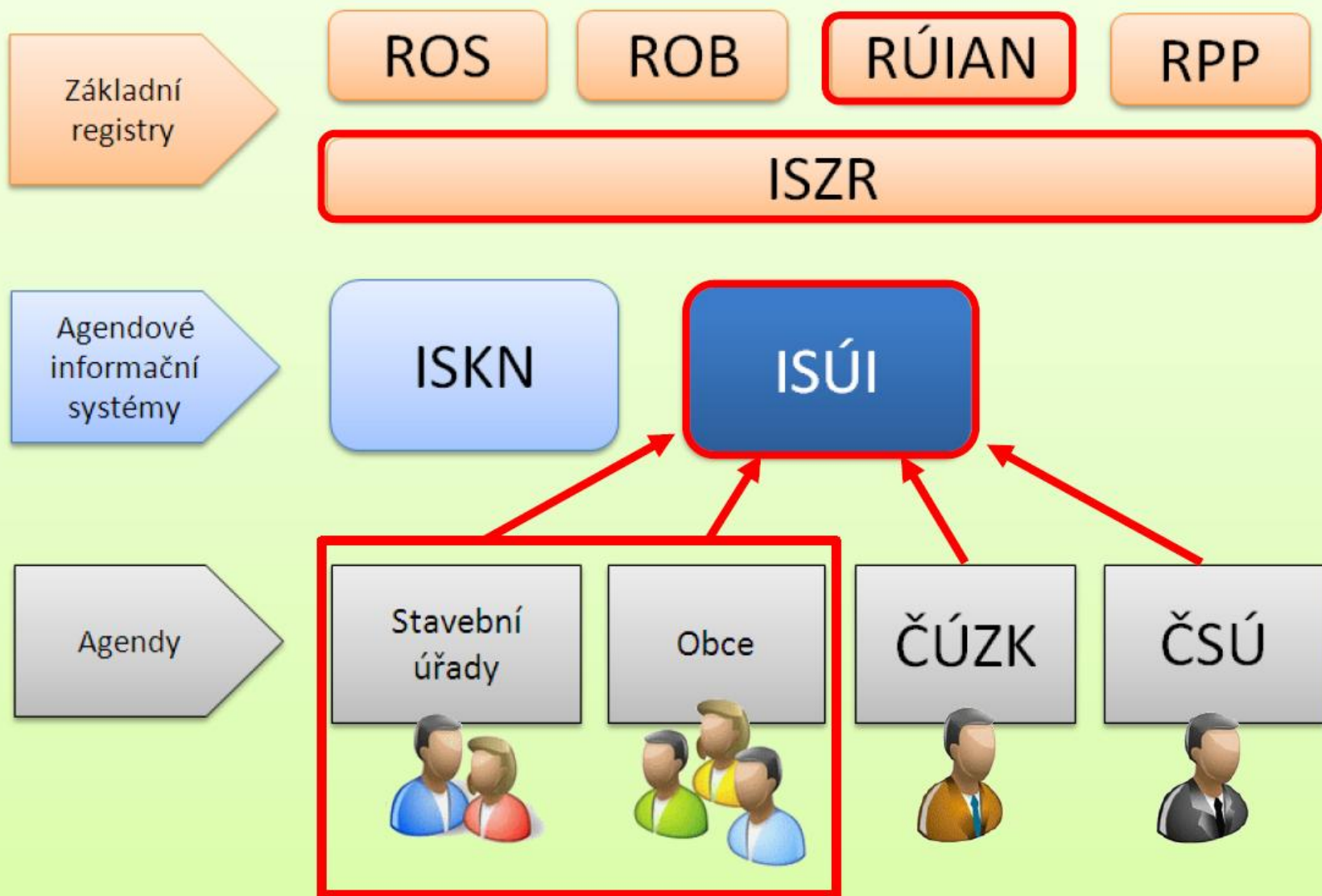
Veřejný dálkový přístup
k datům registru územní identifikace, adres a nemovitostí



- Novinky
- Provozní info a odstávky
- Často kladené otázky
- Technické předpoklady
- Uživatelská podpora
- Uživatelská příručka
- Základní registr RUIAN

INTEGROVANÝ OPERAČNÍ PROGRAM | EVROPSKÁ UNIE | EVROPSKÝ FOND PRO REGIONÁLNÍ ROZVOJ | ŠANCE PRO VÁS ROZVOJ | Projekt "Vybudování registru územní identifikace, adres a nemovitostí a modernizace informačního systému katastru nemovitostí ÚZK" je spolufinancován z prostředků Evropské unie, Evropského fondu pro regionální rozvoj. Registrační číslo projektu: CZ.1.06/1.1/00/03.05893.


Registr územní identifikace adres a nemovitostí



APLIKACE ISUI

-OD 12/2011 DO 7/2012 POŘÁDÁNA VYUKOVÁ ŠKOLENÍ

-V OSTRÉM PROVOZU OD 29.8.2011 (S DATY K 30.6.2011)

 od podzimu 2011 kontroly a opravy dat

- vážný problém je množství chybných adres

- současné rozdílové sestavy jsou vyvěšeny na *ruian.cz*

v sekci 3: „Ověření úplnosti a správnosti údajů ISÚI/RUIAN“

- jsou zde rovněž metodické instrukce jak s rozdíly nakládat

Registr územní identifikace adres a nemovitostí

APLIKACE ISUI

Editori v období od 8/2011 do 9/2012 schválili cca 50 000 návrhů změn



APLIKACE ISUI

NĚKTEŘÍ EDITOŘI NEDODRŽUJÍ METODIKU VYDANOU ČÚZK:

Místo změny údajů u existujícího adresního místa a stavebního objektu někdy editor stávající adresní místo a SO zruší a založí nové adresní místo se stavebním objektem, kde uvede nové (změněné parametry)

Tím však dojde ke zpretrhání vazeb na původní adresní místa a stavební objekty.

Např: trvalý pobyt FO nebo sídlo firem jsou navázány dál na zrušené adresní místo

Registr územní identifikace adres a nemovitostí

APLIKACE ISUI

NĚKTEŘÍ EDITOŘI NEDODRŽUJÍ METODIKU VYDANOU ČÚZK:

Uživatel: editor_obec_praha Agenda: Obec nebo statutární město OVM: PRAHA [Odhlásit se](#)
Role: EDI Územní působnost: OB Praha UNZ110

Nyní jste zde: [Nástěnka](#) » [Seznam NZ](#) » [Návrh změny](#) [Přehled prvků](#) [Helpdesk](#) [Nápověda](#)

Návrh změny (NZ)

ID NZ: 5516 **Platnost od:** **Zavřít**

Název NZ: Změna typu stavebního obj... **Řešitel:** editor_obec_praha **Zkontrolovat** **Výsledky kontrol**

Typ NZ: Konstitutivní **Stav NZ:** Rozpracovaný NZ **Odstranit kolize** **Doplnit NZ**

Počet podkladů : 1 **Detail hlavičky NZ** **Detail podkladů NZ**

Historie NZ **Akce NZ** >>>

Položky NZ

Založení prvku >>> Změna prvku >>> Zrušení prvku >>> **Odstranit označené položky** >>>

Třídít podle: pořádkem Ulice

<input type="checkbox"/>	Typ prvku	Ulice	Prace	Popis položky	Kontroly	Akce s položkou
<input type="checkbox"/>	Stavební objekt					
<input type="checkbox"/>	Adresní místo					

Žádná data

Stránka 1 z 1 **Celkem záznamů: 0**

Registr územní identifikace adres a nemovitostí

Výhled na nejbližší období:

- I nadále bude nutné postupovat v kontrole a opravách dat
- správa uživatelů přejde z ePUSA na JIP/KAAS
- ČÚZK se snaží zajistit editorům na SÚ, aby jejich agendové systémy pro stavební řízení komunikovaly přímo s ISUI přes webové rozhraní → konec opakovanému zadávání (konec r. 2012)
- v 1.Q 2013: využít výsledků SLDB2011 k naplnění RUIANu technickoekonomickými atributy SO
- do 1.1.2014 je nutné zavést volební okrsky

Registr územní identifikace adres a nemovitostí

Další informace naleznete na

www.ruian.cz

Pokud zde nenaleznete odpověď neváhejte kontaktovat podporu RUIANu:

podpora@cuzk.cz

Pokud nemáte dotazy, děkuji za pozornost.

Prezentace byla vytvořena na podkladě článku připraveného pro říjnové číslo časopisu „Obec a finance“. Autoři: Ing. T. Holenda (ČÚZK), Ing. Jiří Formánek (ČÚZK)